

Münchenstein, 5. Mai 2026

## INFORMATIONSSCHREIBEN

Sondierbohrungen in der Gemeinde Hölstein

Sehr geehrte Damen und Herren  
Sehr geehrte Anwohnerinnen und Anwohner

Im Auftrag des **Amtes für Umweltschutz und Energie Kanton Basel-Landschaft** werden in Ihrem Quartier in Kürze Bohrarbeiten zur Erstellung von zwei Grundwassermessstellen durchgeführt.

Mit diesem Schreiben möchten wir Sie frühzeitig über die geplanten Arbeiten und mögliche Auswirkungen informieren.

### Zeitraum der Arbeiten

Die Bohrarbeiten finden voraussichtlich im **folgenden Zeitraum** statt:

- **18.05.2026 – 22.05.2026** (ca. 2.5 Tage pro Standort)

Die Arbeiten erfolgen **werktags während der üblichen Tagesarbeitszeiten**. Witterungs- oder betriebsbedingte Anpassungen des Zeitplans können kurzfristig erforderlich sein.

### Beschreibung der Arbeiten

Im Rahmen des Projekts werden zwei **Grundwassermessstellen** bis in eine Tiefe von rund **15 Metern** erstellt und fachgerecht ausgebaut. Diese Messstellen dienen der **langfristigen Überwachung des oberflächennahen Grundwassers**.

Für die Durchführung der Bohrarbeiten muss je ein **Strassenbereich von ca. 10 × 5 Metern** temporär gesperrt werden. Nach Abschluss der Arbeiten werden sämtliche Installationen vollständig zurückgebaut. Auf der Strasse verbleibt lediglich je ein **bodenebener Schacht**, der den dauerhaften Zugang zur Messstelle sicherstellt.

05.05.2026

## Lage der Sperrbereiche

Die Arbeiten erfolgen an **den folgenden Standorten**:

- **Kreuzung Feldstrasse / Frenkenstrasse**  
(*Frenkenstrasse bleibt befahrbar*)  
oder
- **Kreuzung Dammstrasse / Neuweg**  
(*Neuweg bleibt befahrbar*)

## Mögliche Auswirkungen

Während der genannten Zeiträume kann es zu folgenden Beeinträchtigungen kommen:

- zeitweise **erhöhte Geräusentwicklung**
- **temporäre Sperrung eines Strassenabschnitts** sowie Umleitung von Fahrzeugen und Fussgängerinnen und Fussgängern für rund **zwei bis drei Tage pro Bohrung**

Wir sind bemüht, die Einschränkungen so gering wie möglich zu halten, und danken Ihnen für Ihr Verständnis.

## Kontakt

Bei Fragen oder Anliegen stehen wir Ihnen gerne zur Verfügung:

### Projektleitung:

Christian Claussner

GEOTEST AG

E-Mail: [christian.claussner@geotest.ch](mailto:christian.claussner@geotest.ch)

Tel.: +41 61 205 87 55

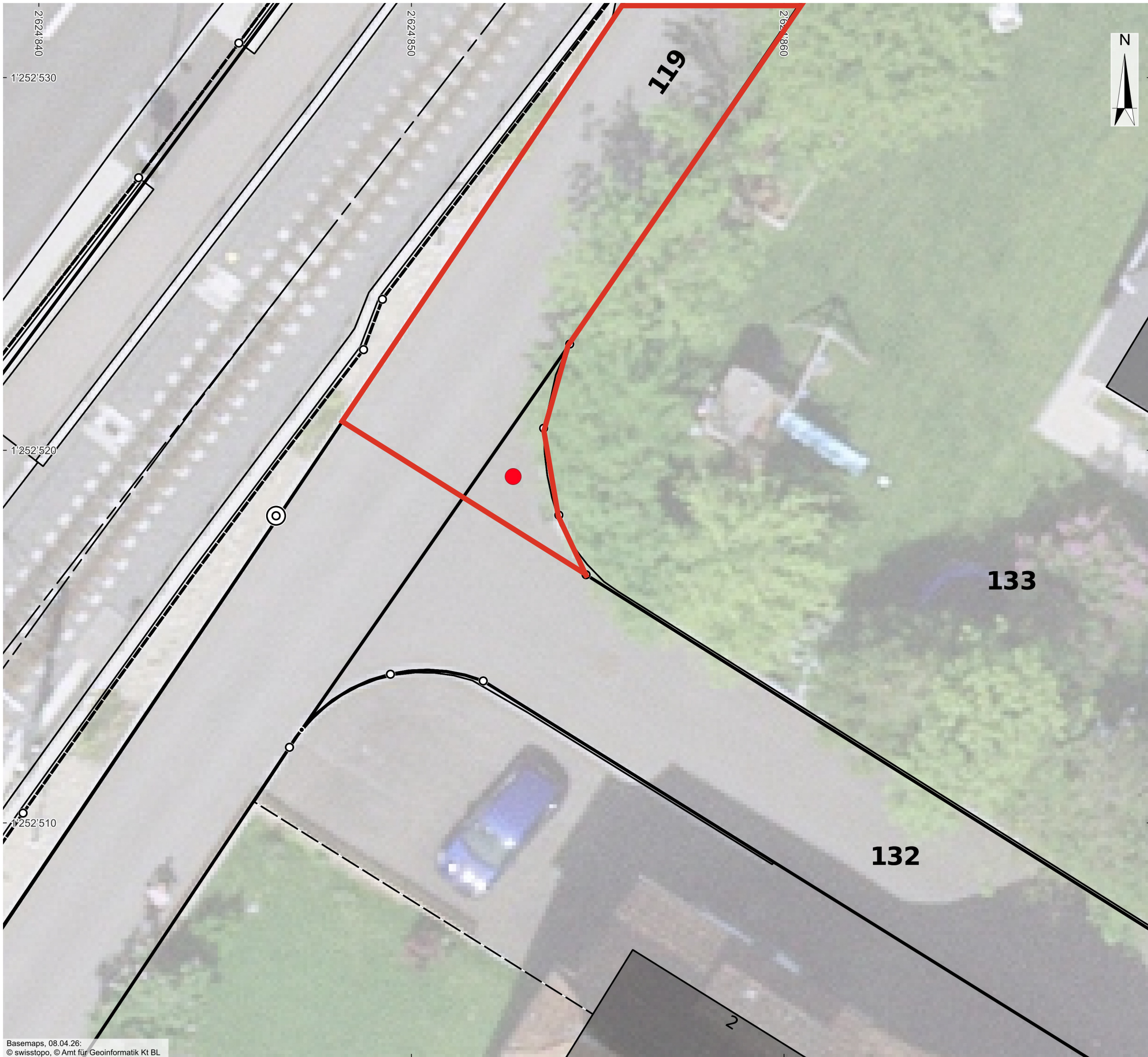
mobil: +41 79 270 65 93

Freundliche Grüsse

GEOTEST AG



Christian Claussner

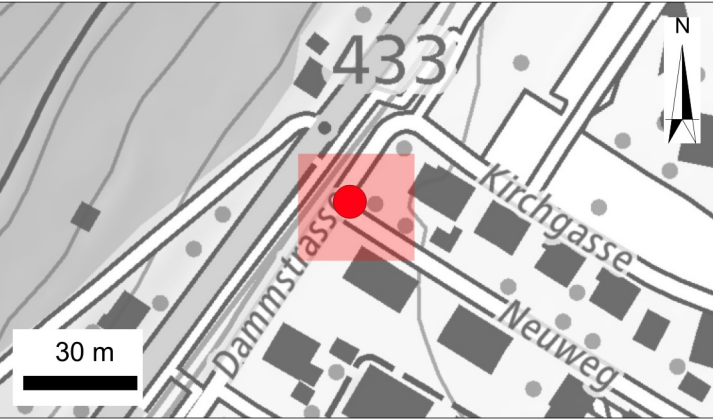


# GEOTEST

Auftrag: Hölstein, Abklärung PFAS-Belastung Nr. 2725026.1  
Koord.: 2'624'854 / 1'252'518

## Detailplan

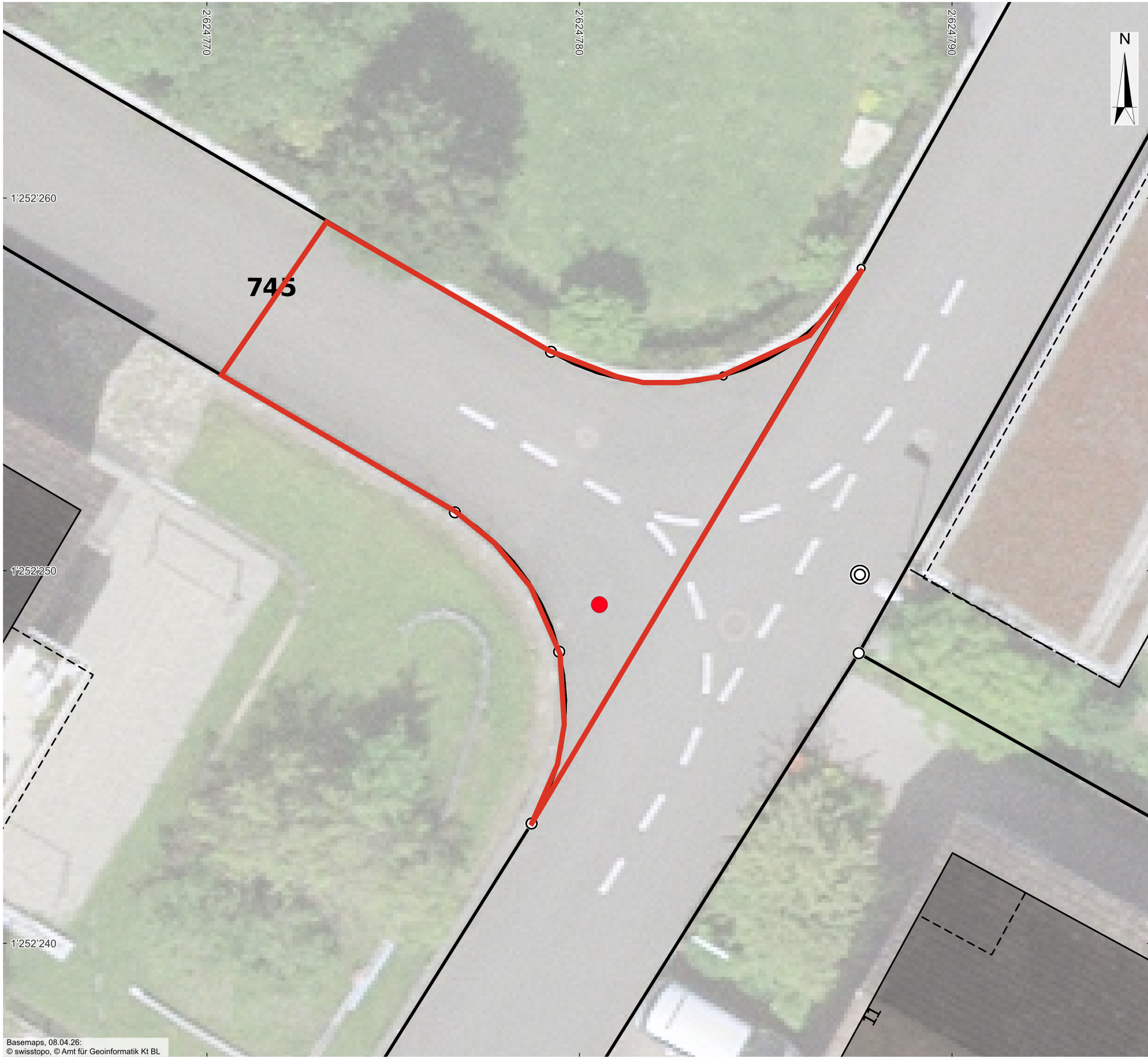
1:100



### Legende

- geplante Bohrung Dammstrasse / Neuweg





# GEOTEST

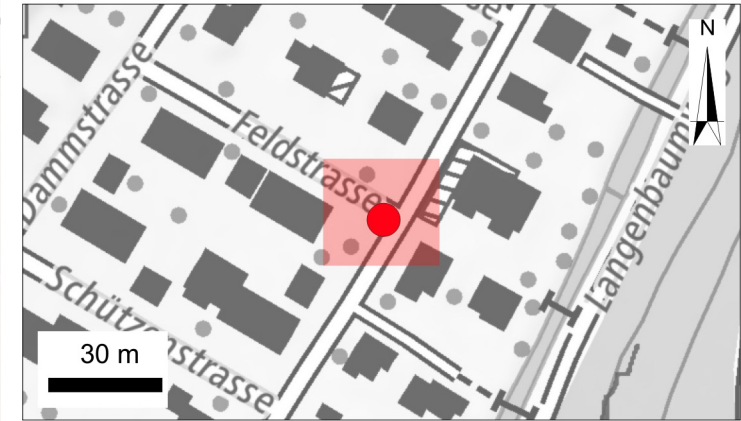
Auftrag: Hölstein, Abklärung PFAS-Belastung

Nr. 2725026.1

Koord.: 2'624'780 / 1'252'251

## Detailplan Feldstrasse

1:100



### Legende

- geplante Bohrung Feldstrasse / Frenkenstrasse

